

Előterjesztés

a tervezett töltővezeték nyomvonalának módosításáról

1. előterjesztés száma: 337/2025.
2. előterjesztést készítő személy neve: Dimény Gábor Béla
3. előterjesztést készítésében közreműködő személy neve: Schubert Sándor
4. előterjesztés mellékleteinek felsorolása:
 - 1. melléklet – határozati javaslat
 - 2. melléklet – a korábbi és a tervezett új nyomvonal összehasonlítása
 - 3. melléklet – átnézeti helyszínrajz a javasolt új nyomvonalról (M=1:2000 léptékben)
 - 4. melléklet – a helyi építési szabályzat szabályozási tervének részletei
5. előterjesztést tárgyaló bizottságok felsorolása: Gazdálkodási Bizottság
6. előterjesztés nyílt vagy zárt ülésen való tárgyalása: nyílt
7. előterjesztésről való döntés formája: egyszerű többség
8. előterjesztéshez felhasznált jogszabályok felsorolása:
 - a víziközmű-szolgáltatásról szóló 2011. évi CCIX. törvény,
 - a víziközmű-szolgáltatásról szóló 2011. évi CCIX. törvény egyes rendelkezéseinek végrehajtásáról szóló 58/2013. (II. 27.) Korm. rendelet,
 - a vízgazdálkodásról szóló 1995. évi LVII. törvény
 - a kisajátításról szóló 2007. évi CXXIII. törvény
 - Páty Község Önkormányzata Képviselő-testületének a Helyi Építési Szabályzatról szóló 20/2017. (X. 12.) önkormányzati rendelete
9. napirendi ponthoz meghívottak: Terhes Csaba tervező, Binger Attila - Daköv Kft.

Tisztelt Képviselő-testület!

Tisztelt Bizottság!

Páty Önkormányzatának területén új ivóvíz töltővezeték építése szükséges a víziközmű-szolgáltatásról szóló 2011. évi CCIX. törvény egyes rendelkezéseinek végrehajtásáról szóló 58/2013. (II. 27.) Korm. rendelet 77. § (1) bekezdése szerinti előírásnak megfelelően.

Páty Község Önkormányzat Képviselő-testülete 143/2023. (VIII.23.) számú határozatával arról döntött, hogy az ivóvíz hálózat részeként tervezett új töltővezeték nyomvonalváltozatai közül a VX 5 jelölésű nyomvonal továbbtervezését kéri. Ez a változat érintette a pátyi református temető telkét is. A temető telkén történő vezeték elhelyezéséről – szolgalmi jog létesítésről - a Pátyi Református Egyházközséggel nem sikerült megállapodni. A töltővezeték megépítése sürgető feladat, ezért a Polgármesteri Hivatal alternatív megoldást keresett.

Az nyomvonalszakasz megvalósítása a Páty 0155/13 hrsz-ú, magántulajdonban lévő szántóföldön keresztül javasolt. A tervezett új nyomvonalszakasz megvalósításának műszaki és jogi lehetőségei biztosítottak.

A nyomvonal módosításának tervét 2025. november 17-én tárgyalta a Gazdálkodási Bizottság és további vizsgálatot javasolt az ügyben. Ismételten vizsgálat tárgya volt, hogy a temetőn keresztül történhet-e a vezeték elhelyezés, de a temetkezések helyének bizonytalansága miatt és református egyházközség támogatásának hiánya miatt ez továbbra sem tűnik működőképesnek.

A nyomvonal hosszának csökkentésére felmerült ötletként a temető mellett elhaladó regionális ivóvíz-vezetékre történő közvetlen rácsatlakozás, de a DAKÖV Kft. álláspontja szerint ez nem kivitelezhető.

A módosított nyomvonal elfogadásához a Képviselő-testület döntése szükséges. Ezt követően tudja megbízni a DAKÖV Kft. a tervezőt a vezetékek vízjogi engedélyezési tervének elkészítésével.

Kérem a Képviselő-testületet, hogy az előterjesztést megtárgyalni szíveskedjen!

Páty, 2025. december 4.

Tisztelettel.



Székely László
polgármester

1. melléklet a 337/2025. számú előterjesztéshez

HATÁROZATI JAVASLAT

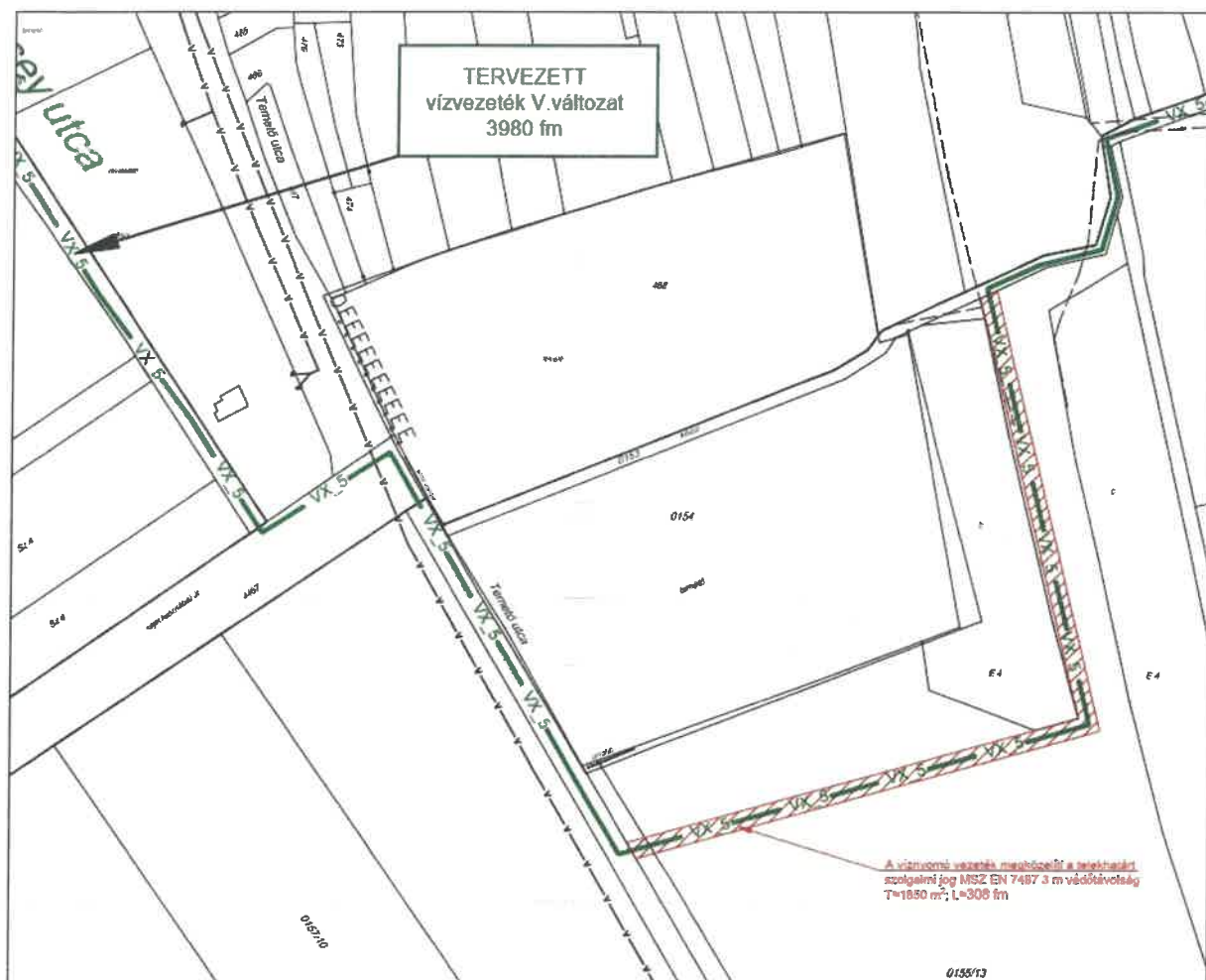
Tárgy: Ivóvíz töltővezeték nyomvonalának módosításáról

Páty Község Önkormányzat Képviselő-testülete úgy dönt, hogy az ivóvíz hálózat részeként tervezett új töltővezeték - Páty Község Önkormányzat Képviselő-testülete 143/2023. (VIII.23.) számú határozatával elfogadott - VX 5 jelölésű nyomvonal melléklet szerinti módosítását elfogadja és annak továbbterveztetését kéri a Daköv Kft.-től.

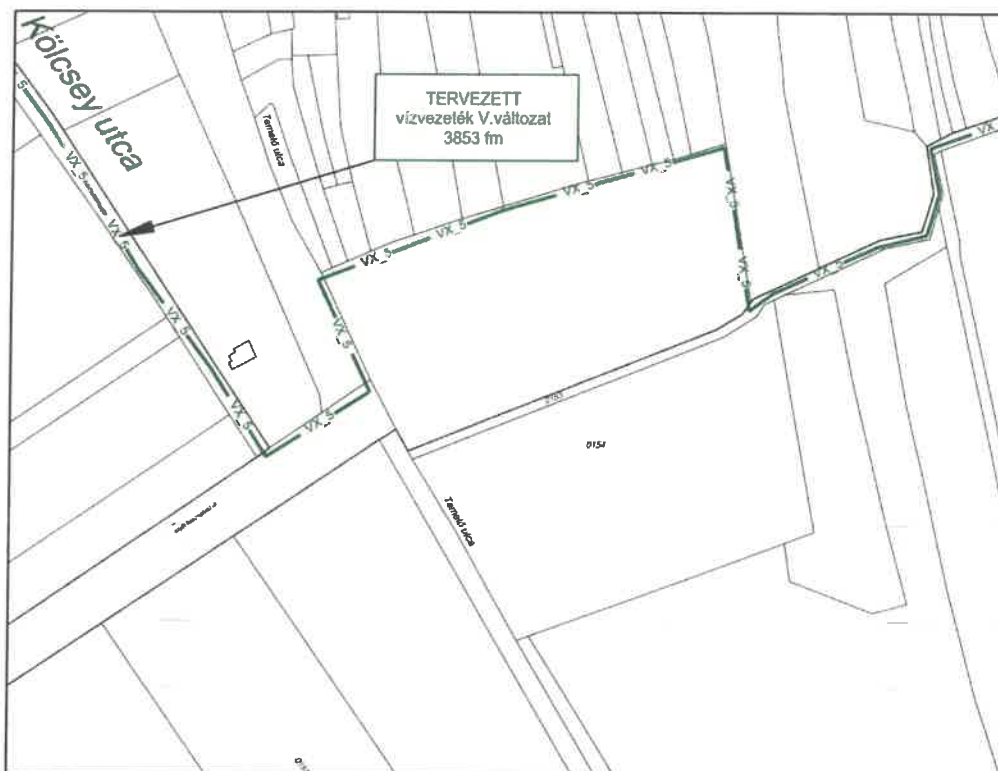
Felelős: polgármester

Határidő: folyamatos

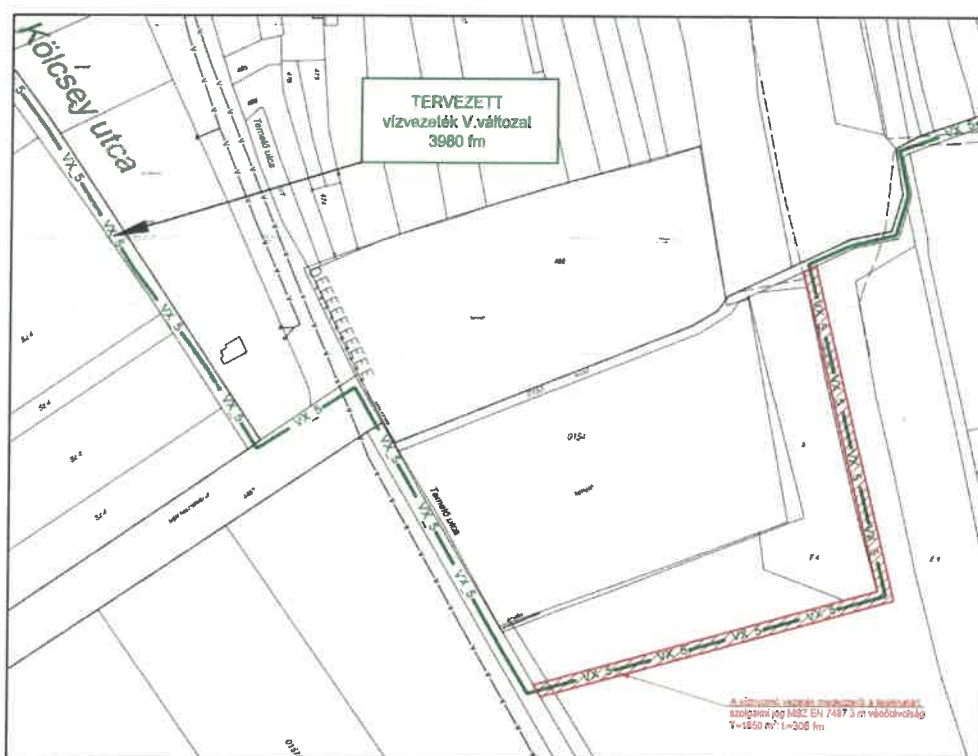
Melléklet a .../2025. számú Képviselő-testületi határozathoz:



2. melléklet a 337/2025. számú előterjesztéshez

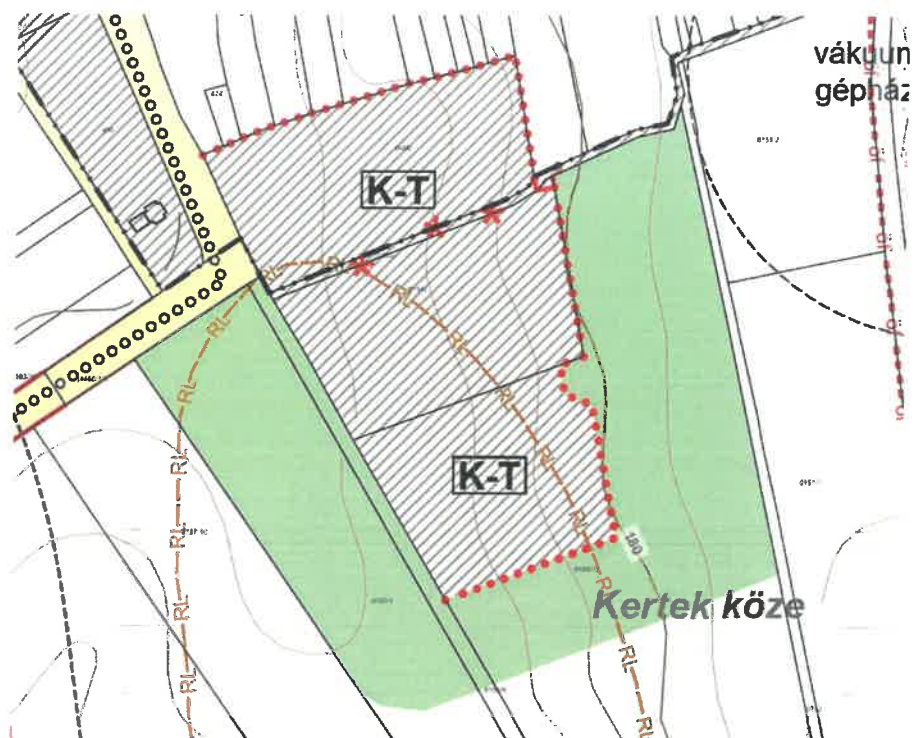


KORÁBBI nyomvonal

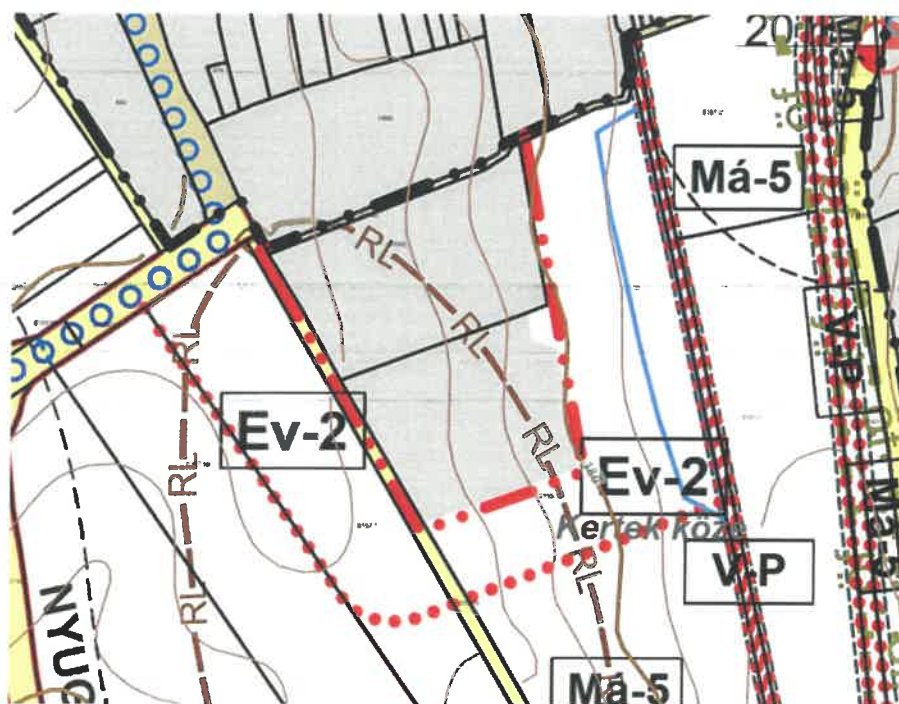


ÚJ nyomvonal

4. melléklet a 337/2025. számú előterjesztéshez



SZT-1 jelű tervlap kivágata



SZT-3 jelű tervlap kivágata

